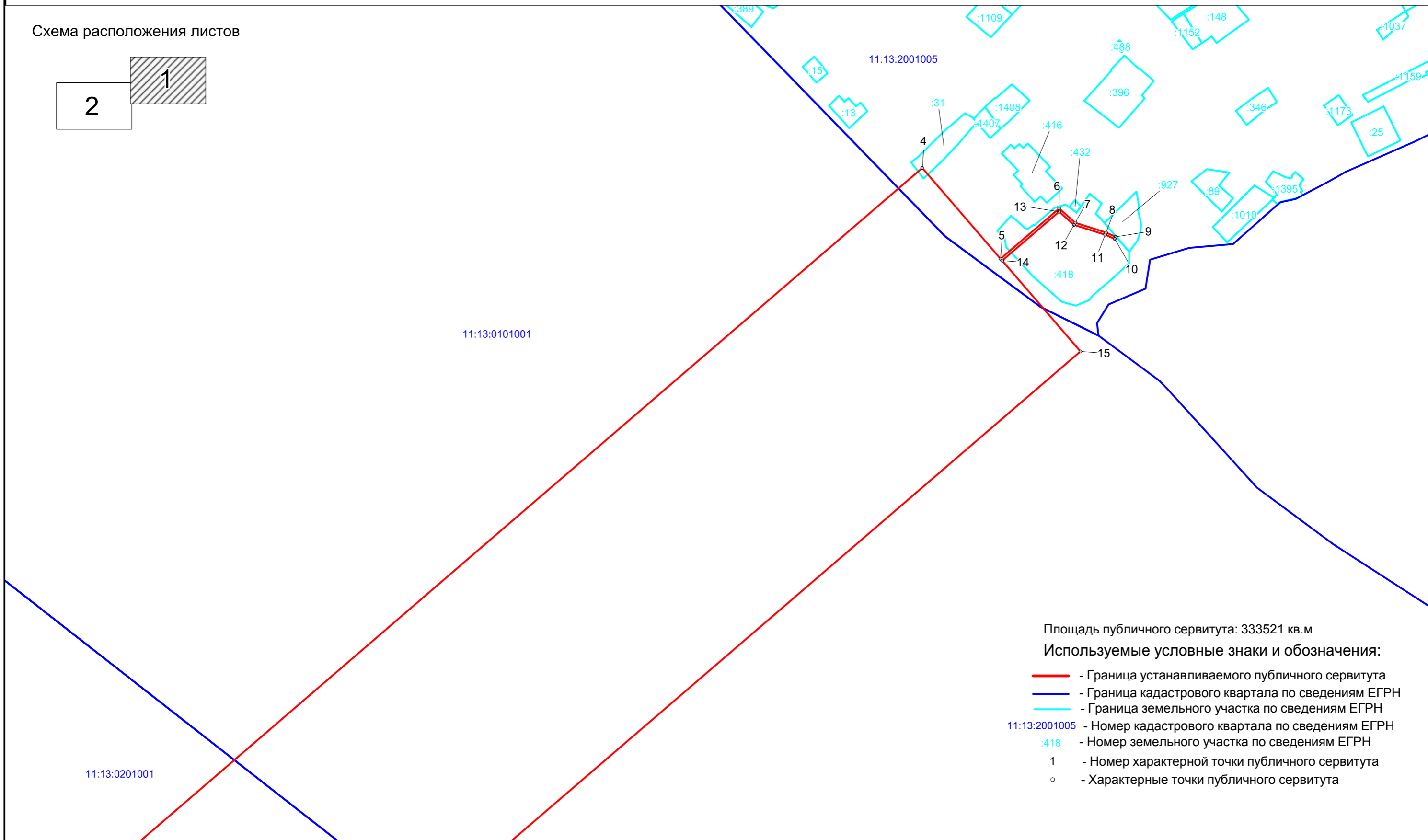
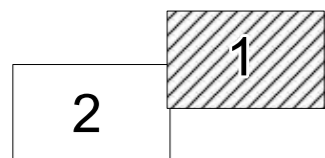


Схема расположения границ публичного сервитута
КЛ-20 кВ опора 151 «ВЛ-20 кВ №23 ПС «Синегорье» - ПС «Усть-Цильма» (опора 1 – опора 151)» – РУ-10кВ «ДЭС «Усть-Цильма»

Схема расположения листов



Площадь публичного сервитута: 333521 кв.м

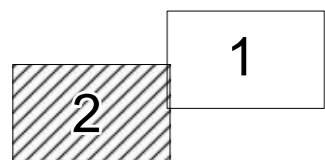
Используемые условные знаки и обозначения:

- - Граница устанавливаемого публичного сервитута
- - Граница кадастрового квартала по сведениям ЕГРН
- - Граница земельного участка по сведениям ЕГРН
- 11:13:2001005 - Номер кадастрового квартала по сведениям ЕГРН
- :418 - Номер земельного участка по сведениям ЕГРН
- 1 - Номер характерной точки публичного сервитута
- - Характерные точки публичного сервитута

Масштаб 1 : 3000

Схема расположения границ публичного сервитута
КЛ-20 кВ опора 151 «ВЛ-20 кВ №23 ПС «Синегорье» - ПС «Усть-Цильма» (опора 1 – опора 151)» – РУ-10кВ «ДЭС «Усть-Цильма»

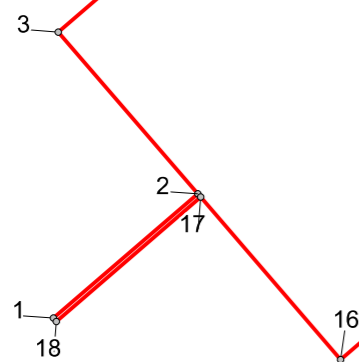
Схема расположения листов



11:13:0201001




11:13:0101001

:671



Площадь публичного сервитута: 333521 кв.м

Используемые условные знаки и обозначения:

-  - Граница устанавливаемого публичного сервитута
-  - Граница кадастрового квартала по сведениям ЕГРН
-  - Граница земельного участка по сведениям ЕГРН
- 11:13:0201001 - Номер кадастрового квартала по сведениям ЕГРН
- :671 - Номер земельного участка по сведениям ЕГРН
- 1 - Номер характерной точки публичного сервитута
- - Характерные точки публичного сервитута

Масштаб 1 : 3500